





|                       |  |   |   |
|-----------------------|--|---|---|
| Zodpovedný geodet:    | Ing. Vladimír Minarech   |  | <br>Trnavská cesta 27, 831 04 BRATISLAVA |
| Navrhol - vypracoval: | Ing. Dušan Pivko   |  |   |
| Kontroloval:          | Ing. Vladimír Minarech   |  |   |
| Kraj:                 | Nitriansky   | Okres:  | Levice  |
| Miesto stavby:        | Levice   | Katastrálne územie:   | Horná Seč, Hronské Kľačany, Kalná nad Hronom, Levice, Starý Tekov   |
| Investor - stavebník: | Železnice Slovenskej republiky Bratislava<br>Klemensova 8<br>813 61 Bratislava |   |   |
| Stavba:               | <b>ŽST Levice, OV + SZZ</b>  |   |   |
| Názov prílohy:        | Technická správa   |   |   |
| Generálny riaditeľ:   |  |   | Ing. Slavomír PODMANICKÝ  |
| Stupeň - účel:        |  |   | GZ  |
| Zákazkové číslo:      |  |   | 1708  |
| Dátum:                |  |   | 08/2017   |
| Počet A4:             |  |   | 4   |
| Časť:                 |  |   | GZ  |
| Príloha:              |  |   | 1   |
| Súprava:              |  |   |   |